

Cartera de Programas y
Proyectos 2018-2021

Planes Maestros

Índice

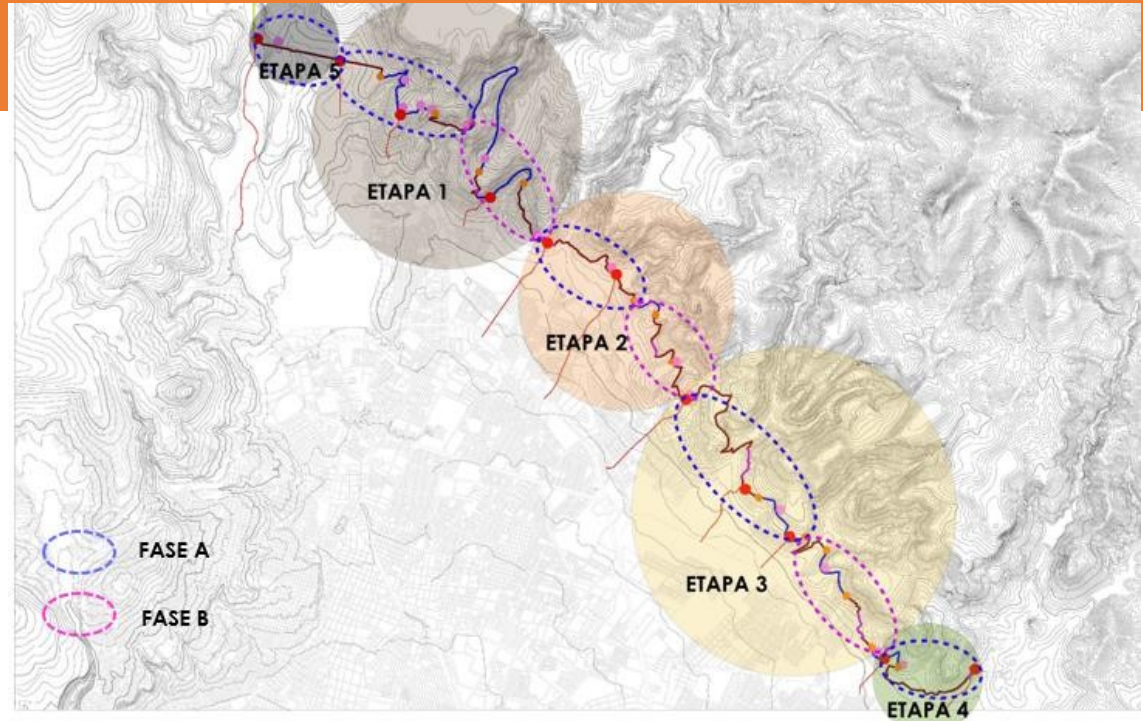
Planes Maestros

1. Sendero Línea de Lobos
 2. Espacios públicos
 3. Zona Piel
-

Plan maestro "Sendero Línea de Lobos"

Objetivo:

Crear un **límite físico y simbólico**, como un **sendero** recreativo - turístico, para marcar el fin de la urbanización y el inicio del área natural Sierra de Lobos.



Acciones:

- Elaboración de Anteproyecto 2ª Etapa
- Gestión de Recurso
- Ejecución de Obra
- Gestión de etapas siguientes




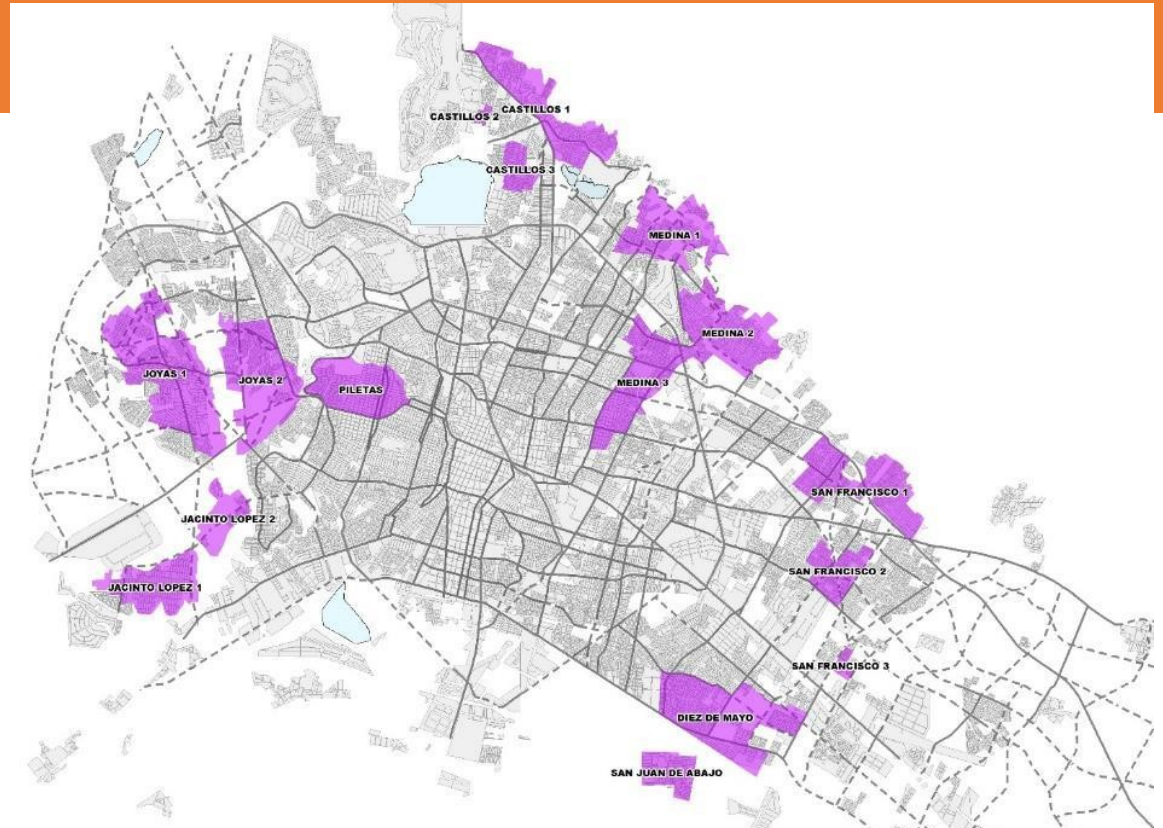
Espacios públicos

Objetivo:

Generar nuevos espacios que fomenten la **convivencia social**, **mejoren la seguridad** y contribuyan a la **integración social**, en polígonos de desarrollo y zonas vulnerables.

Acciones:

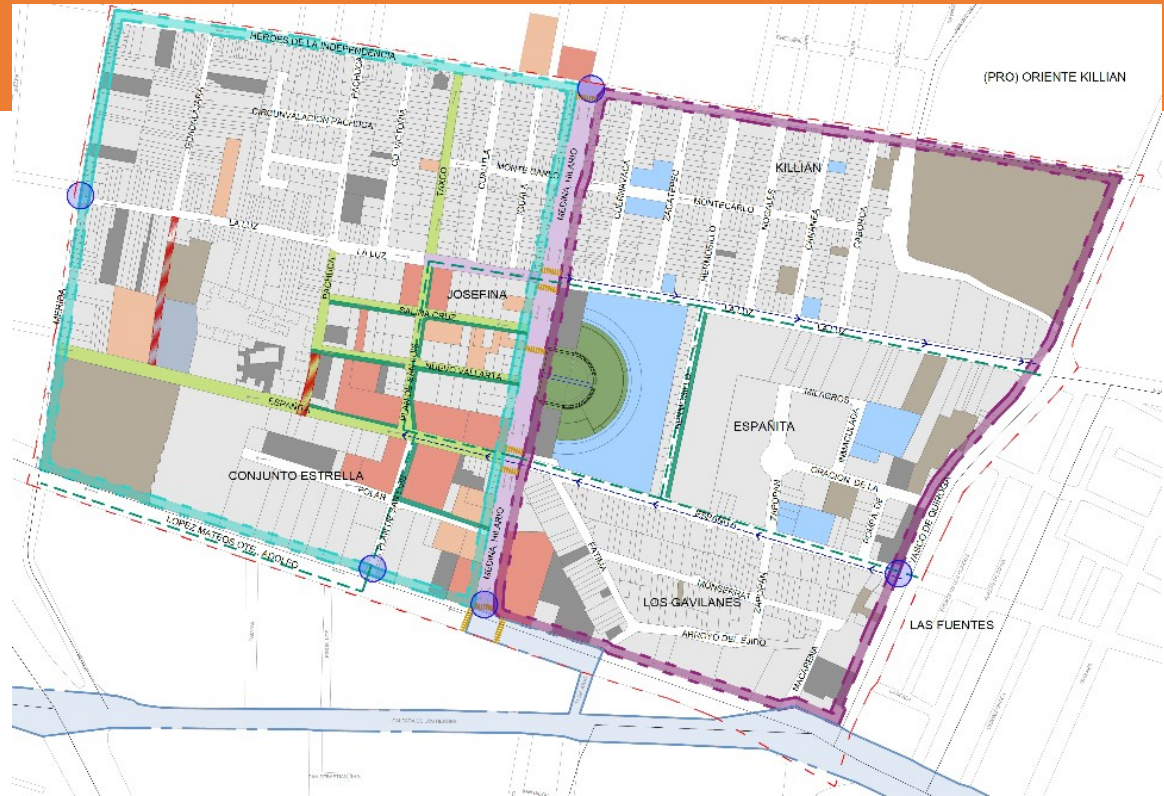
- Elaboración de anteproyectos arquitectónicos en polígonos de desarrollo: Medina, Las Joyas, Los Castillos, Diez de Mayo, San Francisco, Jacinto López, San Juan de Abajo, Piletas.
- Elaboración de proyectos ejecutivos
- Gestión de proyectos
- Programa de Obra



Plan Maestro Zona Piel

Objetivo:

El Plan Maestro contempla políticas de **regeneración de la imagen urbana** (mobiliario, pavimentos, control de anuncios, señalización), la **creación de estacionamientos** y la **integración de una Centro de Inteligencia e Innovación**.



Acciones:

Obra en:

- 1.-Calle Plan de San Luis.- tramo de Blvd. López Mateos a España
- 2.-Taxco.- Tramo de España a La Luz
- 3.- España – tramo Plan de San Luis a Monterrey

